

CONNAISSANCE DE L'ALÉA ET ELABORATION DES PLANS DE  
PREVENTION DU RISQUE NATUREL D'INONDATION (PPRI)  
DES COMMUNES CONCERNÉES PAR LE BASSIN DE LA DORDOGNE, SES  
AFFLUENTS ET SOUS-AFFLUENTS, D'ARGENTAT À LIOURDES

PLAN N°4

Cartographie globale des aléas pour la crue de référence  
sur l'ensemble du bassin versant

Echelle: 1 / 25 000

Avril 2012








Affaire n° 4311734-FLU

**SOGREAH**  
GROUPE ARTELIA

Agence de Bordeaux

La Poste - 10, rue Daubigny - B.P. 32021 - 33007 Bordeaux Cedex - Tél. 05 56 12 84 82 - Fax : 05 56 12 84 83

### LÉGENDE

-  Limite de la zone inondable pour la crue de référence
-  Limite de la zone submersible par « de 0,50 m d'eau
-  Limite de la zone submersible par « de 1 m d'eau
-  Zone d'Aléa faible
-  Zone d'Aléa moyen
-  Zone d'Aléa fort
-  Cote de la crue de référence (en mNGF)  
Isocote de la crue de référence

